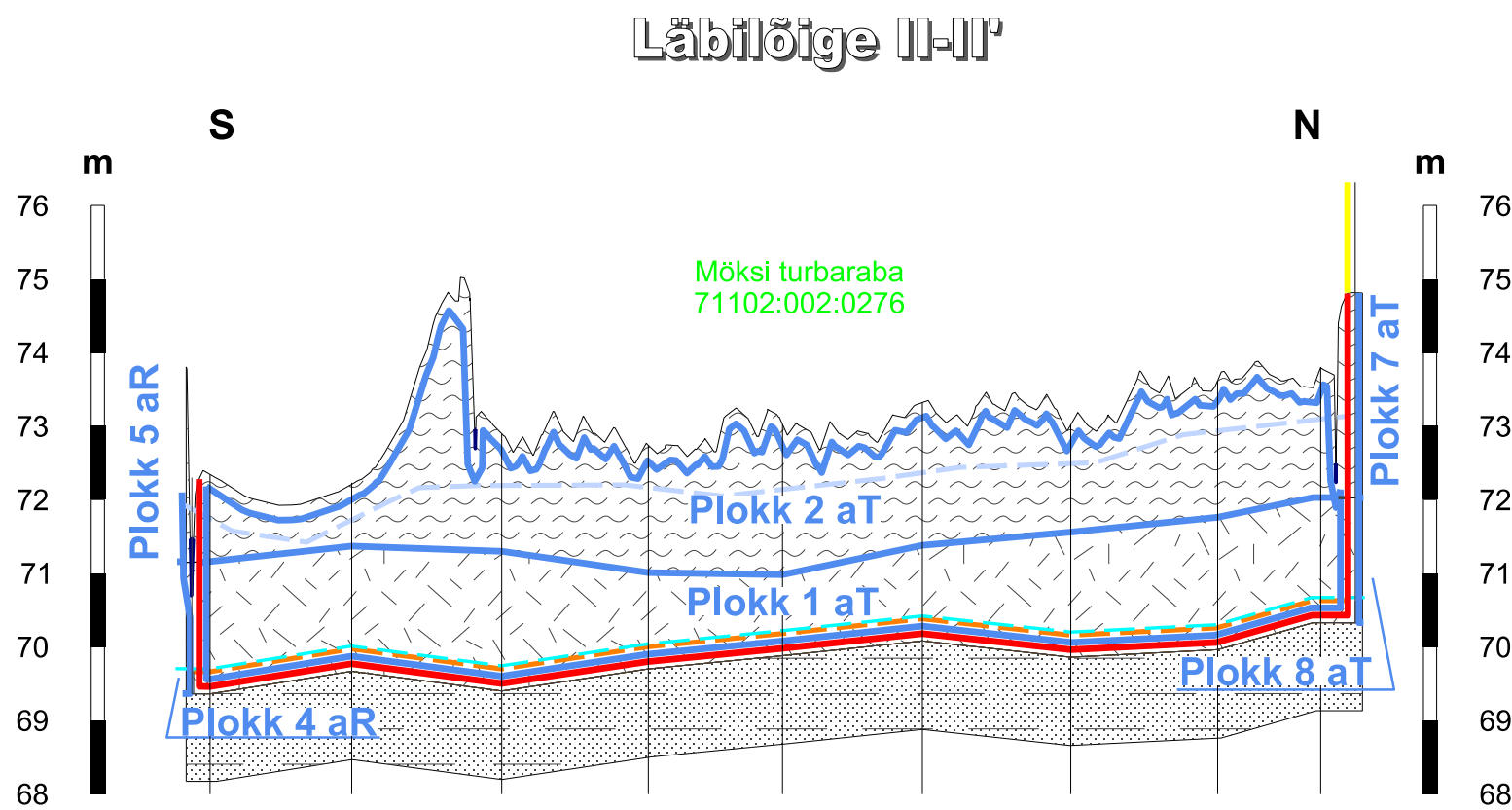
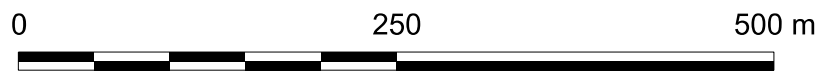


Piketi nr	I-4	II-4	III-2	IV-2
Maapinna abs kõrgus, m	74,16	74,18	74,29	73,93
Lamami abs kõrgus, m	70,16	69,88	69,79	70,23
Turbalasundi kogupaksus, m	4,0	4,3	4,5	3,7
Vähelag. turbakihi paksus, m	3,0	3,2	3,5	3,0
Vahekaugused, m		104	139	148

- Mäeeraldise piir
- Mäeeraldise teenindusmaa piir
- Ploki piir (aT - aktiivne tarbevaru, aR - aktiivne reservvaru)
- Põhjatervik (0,2 m lamamist)
- Lodia metskond 91 71102:002:0398
- Katastriüksuse nimi, piir ja tunnus
- Uuringuaegne veetase
- Eeldatav veetase maavara ammendamisel
- Vähelagunenud turvas
- Hästilagunenud turvas
- Saviliiv




Piketi nr	II-0	II-1	II-2	II-3	II-4	II-5	II-6	II-7	II-8
Maapinna abs kõrgus, m	74,06	74,17	74,40	74,21	74,18	74,58	74,66	74,96	75,33
Lamami abs kõrgus, m	69,36	69,67	69,40	69,71	69,88	70,08	69,86	69,96	70,33
Turbalasundi kogupaksus, m	4,7	4,5	5,0	4,5	4,3	4,5	4,8	5,0	5,0
Vähelag. turbakihi paksus, m	2,9	2,8	3,1	3,2	3,2	3,2	3,1	3,2	3,3
Vahekaugused, m		96	102	100	91	95	101	100	70



Märkused:

- Kõrgused EH2000 süsteemis.
- Kasutatud on Mõksi turbatootmisala maavara kaevandamise loa muutmise taotluse geoloogilisi läbilõikeid (OÜ J. Viru Markseideribüroo, töö nr 16M084).
- Kasutatud tarkvara: Bentley PowerCivil for Baltics V8i (litsents: 70000661800020).

Objekti nimetus ja aadress	Joonise sisu
Mõksi turbatootmisala Saarde vald, Pärnu maakond	Geoloogilised läbilõiked
Loa omanik AS Jiffy Products Estonia Papiniidu 5a/1, 80042 Pärnu linn info@jiffy.ee	Joonis nr 2 / 3
 OÜ Inseneribüroo STEIGER Männiku tee 104, 11216 Tallinn +372 668 1011, info@steiger.ee	Mõõtkava H 1 : 5 000 V 1 : 50
Koostas Epp Kuslap /alkkirjastatud digitaalselt/	Kuupäev 25.03.2021
Kinnitas Erki Vaguri /alkkirjastatud digitaalselt/	Töö nr 21/3374